

TASA DE CRECIMIENTO DE PRADERAS

Departamento de Agroservicios

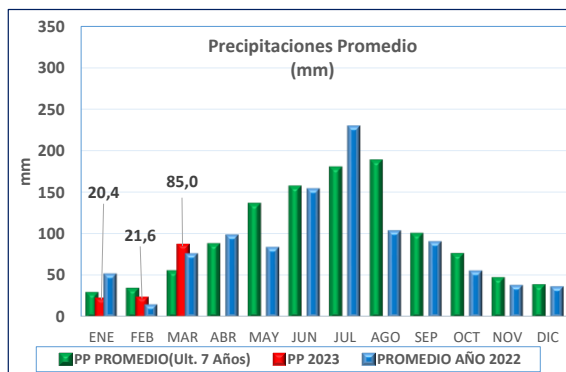
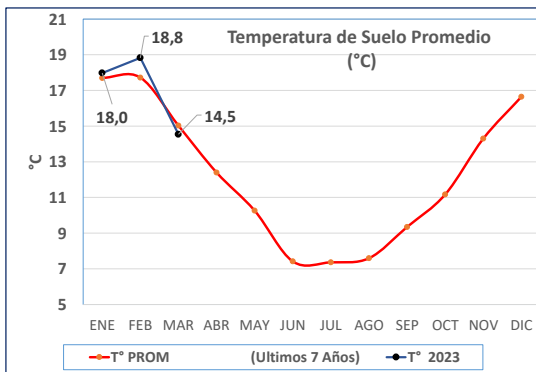
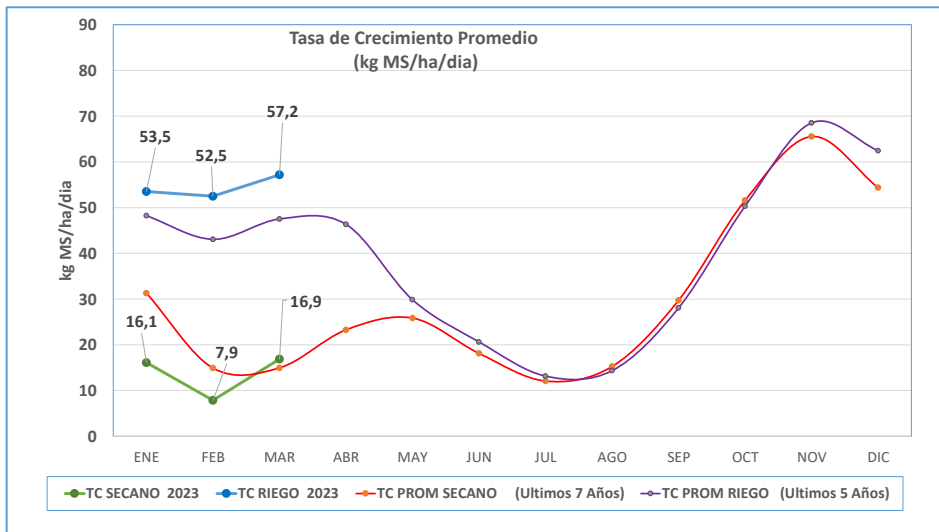


Fecha: 31-03-2023

	TASA CRECIMIENTO	DIAS POR HOJA	T° SUELO	PRECIPITACIONES *	ROTACION **
	Kg MS/ha/día	N° Dias	°C	mm	N° Dias
LLOLLI	26	16	13,4	16,4	40
PAILLACO	14	18	12,2	6,0	45
PAILLACO RIEGO	52	13	12,3	6,0	33
CRUCERO	18	18	11,3	10,8	45
CRUCERO RIEGO	60	13	11,2	10,8	33
CHAN CHAN	36	16	12,3	9,7	40
CHAN CHAN RIEGO	56	13	12,4	9,7	33

* Precipitaciones últimos 15 días. (12-03-2023 al 02-04-2023)

**Rotación Sugerida, calculada para alcanzar el estado de 2,5 hojas



NOTA: PRECIPITACIONES PROMEDIO CORRESPONDE A ULTIMOS 5 AÑOS DE MEDICION EN ESTACIONES DE PAILLACO,LAGO VERDE(Santa Rosa) PIRUCO(Rio Bueno) , CRUCERO(Rio Bueno).

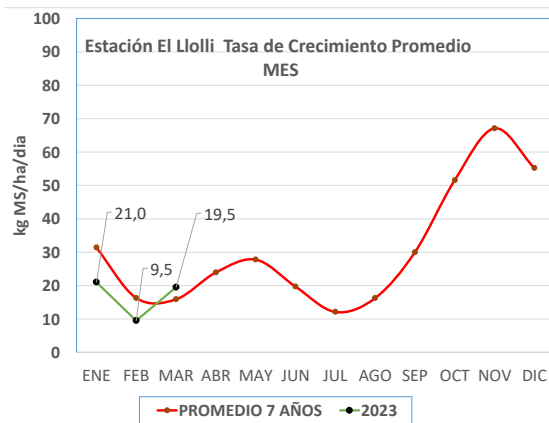
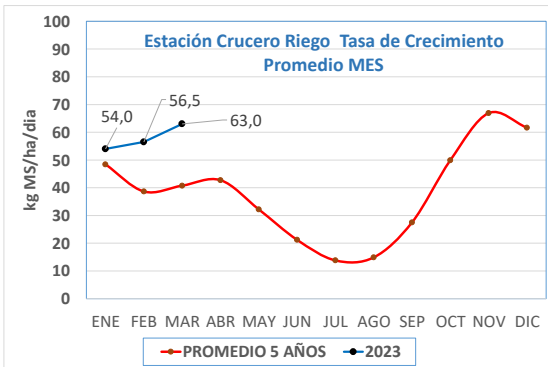
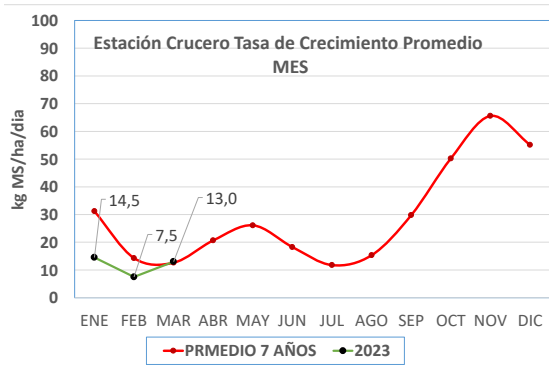
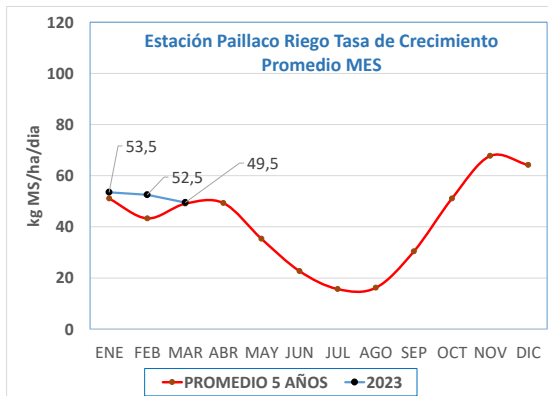
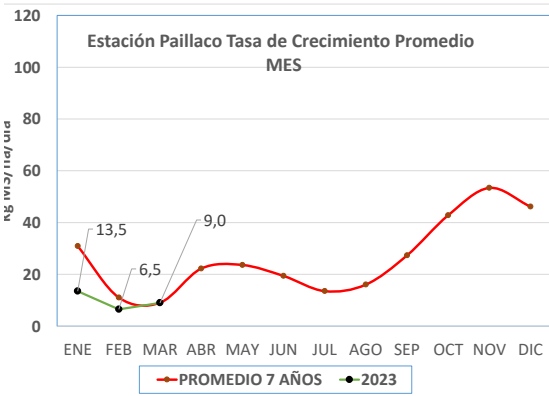
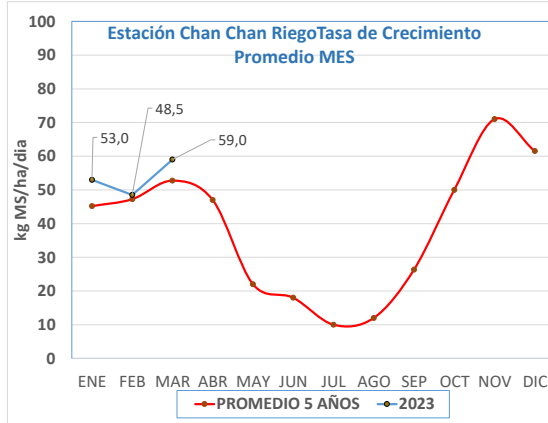
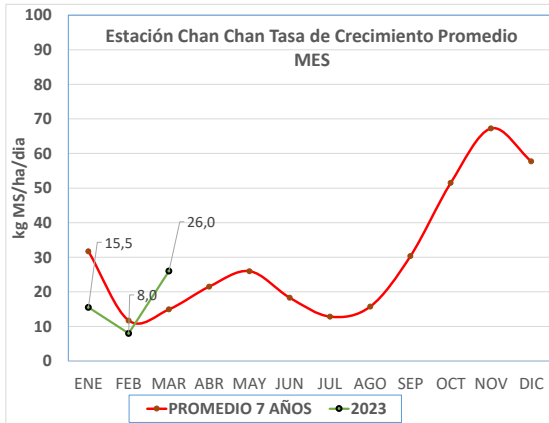
*Temperaturas tomadas en terreno al momento de la medición.

TASA DE CRECIMIENTO DE PRADERAS

Departamento de Agroservicios



Fecha: **31-03-2023**



ESTACION	TOTAL kg MS DE PRADERA ACUMULADO AÑO 2021 (kg MS/ha/año)
LLOLLI	1.522
PAILLACO	880
PAILLACO RIEGO	4.663
CHAN CHAN	1.511
CHAN CHAN RIEGO	4.830
CRUCERO	1.063
CRUCERO RIEGO	5.209

TASA DE CRECIMIENTO DE PRADERAS

Departamento de Agroservicios

COOPERATIVA
AGRICOLA Y
LECHERA
DE LA UNIÓN



Fecha: **31-03-2023**

Evapotranspiración en estaciones Colun

Fecha	Piruro-Rio Bueno	Crucero-Rio Bueno	Ignao-Lago Ranco	La Estrella-Futroneo	El Copihue-Paillaco
	Eto	Eto	Eto	Eto	Eto
19-03-2023	1,64	1,81	1,51	1,11	1,19
20-03-2023	1,61	1,84	1,91	1,85	1,38
21-03-2023	0,92	1,04	0,94	1,00	0,77
22-03-2023	1,19	0,48	1,17	1,00	0,78
23-03-2023	1,71	1,03	2,13	2,03	1,6
24-03-2023	1,60	1,20	1,92	1,77	1,32
25-03-2023	1,97	1,60	2,08	1,84	1,68
26-03-2023	1,43	1,30	1,68	1,43	0,91
27-03-2023	1,23	2,37	2,28	2,22	1,17
28-03-2023	1,34	1,36	1,54	1,81	1,12
29-03-2023	1,51	1,61	0,46	1,48	1,11
30-03-2023	1,25	1,40	1,25	1,38	1,02
31-03-2023	1,50	1,57	1,65	2,01	1,44
01-04-2023	1,36	1,60	1,57	1,27	0,9
02-04-2023	1,61	1,51	1,06	1,02	1,01
Suma 7 días (mm)	9,8	11,42	9,81	11,19	7,77
AGUA CAÍDA 7 DIAS	7,8	11,06	7,5	5,00	9,00
BALANCE HÍDRICO	-2	-0,36	-2,31	-6,19	1,23

Últimos 15 días móviles

Suma corresponde a los últimos 7 días

Datos climatológicos

Fecha	Piruro-Rio Bueno					Crucero-Rio Bueno					Ignao-Lago Ranco					La Estrella-Futroneo					El Copihue-Paillaco				
	T°Suelo Min	T°Suelo Max	T°Amb Min	T°Amb Max	Agua Caída	T°Suelo Min	T°Suelo Max	T°Amb Min	T°Amb Max	Agua Caída	T°Suelo Min	T°Suelo Max	T°Amb Min	T°Amb Max	Agua Caída	T°Suelo Min	T°Suelo Max	T°Amb Min	T°Amb Max	Agua Caída	T°Suelo Min	T°Suelo Max	T°Amb Min	T°Amb Max	Agua Caída
27-03-2023	12,7	14,7	-0,3	17,3	4,0	10,9	12,8	6,6	17,3	4,6	13,6	15,2	9,6	17,3	1,4	14,3	15,1	1,8	18,7	0,0	11,3	13,2	1,1	16,8	7,4
28-03-2023	13,6	14,4	6,1	15,4	1,8	11,9	12,7	5,2	14,8	3,8	13,9	14,7	6,5	13,6	4,4	14,6	14,8	9,1	14,9	3,2	12,4	13,2	7,7	14,8	1,2
29-03-2023	12,6	14,3	2,7	15,3	0,4	10,4	12,4	1,2	14,0	0,0	14,2	14,2	6,7	7,1	0,0	14,1	14,7	4,4	13,4	0,0	11,1	13,0	2,9	15,2	0,0
30-03-2023	12,9	14,1	3,8	16,1	0,2	10,6	12,3	2,6	14,7	2,4	13,2	14,1	6,3	10,2	0,6	13,6	14,1	2,9	15,0	0,0	11,1	12,5	4,3	16,8	0,0
31-03-2023	12,1	14,2	-0,7	22,2	0,0	9,9	12,5	-1,3	19,6	0,0	13,2	14,2	1,2	16,9	0,0	13,1	13,8	1,7	21,6	0,0	10,4	12,8	2,5	21,2	0,0
01-04-2023	13,6	14,8	9,7	18,6	1,4	11,7	13,3	9,2	17,3	0,8	13,5	13,8	6,9	16,7	1,1	13,5	14,1	9,3	18,1	1,8	11,8	13,3	9,5	17,8	0,0
02-04-2023	14,1	15,2	8,9	17,4	0,0	12,4	13,8	5,5	16,7	0,0	13,8	14,2	8,1	15,3	0,0	14,0	14,6	8,9	15,6	0,0	12,6	13,9	7,0	17,2	0,0
Prom/Total	13,1	14,5	4,3	17,5	7,8	11,1	12,8	4,2	16,3	11,6	13,6	14,3	6,5	13,9	7,5	13,9	14,5	5,5	16,7	5,0	11,5	13,1	5,0	17,1	9,0

Últimos 7 días

Fecha	Palermo-La Unión					Lago Verde-Paillaco					Remehue-Osorno					Santa Carla-Los Lagos					El Cardal-Rio Bueno				
	T°Suelo Min	T°Suelo Max	T°Amb Min	T°Amb Max	Agua Caída	T°Suelo Min	T°Suelo Max	T°Amb Min	T°Amb Max	Agua Caída	T°Suelo Min	T°Suelo Max	T°Amb Min	T°Amb Max	Agua Caída	T°Suelo Min	T°Suelo Max	T°Amb Min	T°Amb Max	Agua Caída	T°Suelo Min	T°Suelo Max	T°Amb Min	T°Amb Max	Agua Caída
27-03-2023	13,3	15,2	2,7	17,4	3,8	11,8	13,2	3,8	16,2	10,5	11,7	14,4	0,2	17,7	2,7	11,0	13,5	4,4	16,2	13,0	10,7	13,3	0,0	17,2	6,4
28-03-2023	14,3	15,1	6,9	15,1	2,6	12,7	13,1	6,4	13,9	4,2	12,8	14,0	5,5	15,7	2,8	12,8	13,3	8,8	14,4	3,5	12,4	13,5	6,1	14,3	2,5
29-03-2023	13,1	14,7	3,0	15,6	0,1	11,6	12,8	3,0	13,9	0,2	11,6	13,5	2,0	15,1	0,1	11,4	12,8	3,8	13,4	1,3	10,8	12,8	2,1	14,8	0,2
30-03-2023	12,8	14,7	4,2	17,4	0,0	11,4	12,5	4,3	13,9	0,2	11,4	13,0	3,4	16,0	0,0	10,1	12,8	2,2	16,1	0,0	10,9	12,9	4,1	16,2	0,3
31-03-2023	12,4	14,7	1,4	21,4	0,0	10,8	12,4	2,7	22,0	0,0	10,4	13,1	-1,2	20,7	0,0	9,9	13,3	2,8	19,9	0,1	9,9	12,4	-0,8	21,7	0,0
01-04-2023	14,0	15,7	11,5	18,8	3,4	12,0	13,4	9,7	16,4	1,5	12,4	14,0	9,7	18,3	0,3	11,7	13,4	8,1	16,7	2,0	12,0	14,3	9,4	17,7	1,5
02-04-2023	15,0	15,9	9,7	17,8	0,0	13,2	13,9	9,9	15,4	0,0	13,2	14,7	7,5	17,9	0,0	12,6	13,4	7,7	15,6	0,0	13,4	14,8	7,4	17,2	0,0
Prom/Total	13,6	15,1	5,6	17,6	9,9	11,9	13,0	5,7	16,0	16,6	11,9	13,8	3,9	17,3	5,9	11,4	13,2	5,4	16,0	19,9	11,4	13,4	4,0	17,0	10,9

Últimos 7 días

Últimos 7 días móviles

LABORATORIO AGROPECUARIO COLUN

"Solicite sus muestras de Suelo y Forraje"

Fono +56 64 2 473550

Fono +56 64 2 473181

laboratorio.agropecuario@colun.cl

Augusto Grob N°1106 Interior

La Unión

